

St. het Noordbrabants Landschap
Coördinatiepunt Landschapsbeheer
Ing. J. Baan
Postbus 80
5076 ZH HAAREN

Brabantlaan 1
Postbus 90151
5200 MC 's-
Hertogenbosch
Telefoon (073) 681 28 12
Fax (073) 614 11 15
info@brabant.nl
www.brabant.nl
Bank ING 67.45.60.043

Onderwerp

Advies inzake Inrichtingsvisie Witte Bergen – Grootte Peel (Asten)

Datum

14 oktober 2010

Ons kenmerk

A2010-5

Uw kenmerk

-

Contactpersoon

Oosterbeek

Directie

ECL

Telefoon

(073) 6812392

Fax

(073) 6807656

Bijlage(n)

1

E-mail

Eoosterbeek@brabant.nl

Geachte heer Baan,


In de vergadering van 22 september 2010 heeft de Adviescommissie voor ecologische verbindingzones de inrichtingsvisie voor de ecologische verbindingzone Witte Bergen – Grootte Peel (Asten) van de Dienst Landelijk Gebied besproken. Bijgaand treft u ons beoordelingsrapport over dit project aan.

De commissie adviseert u als volgt:

Akkoord met advies

Wij vertrouwen erop u hiermee van dienst te zijn geweest.

Namens de Adviescommissie voor
ecologische verbindingzones,



Drs. E.J. Oosterbeek
(Voorzitter)

Het provinciehuis is vanaf het centraal station bereikbaar met stadsbus, lijn 61 en 64, halte Provinciehuis of met de treintaxi.



Beoordelingsrapport Adviescommissie Ecologische Verbindingszones

Project: Inrichtingsvisie Witte Bergen – Groote Peel (Asten – DLG)

Opmerkingen met betrekking tot de ecologische verbindingzone:

- De adviescommissie kan zich goed vinden in de gekozen doelsoorten en de daarvoor gewenste inrichtingsvoorstellen. De commissie acht de EVZ in potentie kansrijk voor de doelsoort Levendbarende hagedis. Voor deze doelsoort is het noodzakelijk dat er een doorlopend corridor gerealiseerd wordt dat over de gehele lengte voldoet aan de biotoopeis voor deze soort. Bij de verdere planvorming dient daarmee rekening gehouden te worden.

Opmerkingen met betrekking tot de beleidsregels:

- Met inachtneming van bovenstaande komt dit project op basis van dit advies in aanmerking voor subsidiëring in het kader van de 'Beleidsregel subsidie natuur en landschap' – onderdeel 'ecologische verbindingzones', voor die onderdelen welke binnen deze beleidsregel passen.
- Concrete subsidieverzoeken dienen te worden ingediend bij het Coördinatiepunt Landschapsbeheer van Brabants Landschap. Eventuele subsidieverlening zal plaatsvinden volgens de daarvoor gebruikelijke procedures.

Opmerkingen met betrekking tot overige relevante zaken:

- nee

Eindoordeel:

- Akkoord zonder advies
- Akkoord met advies
- Akkoord onder voorwaarden met advies
- Niet Akkoord met advies
- Afwijzen met advies

Evt. toelichting: -

St. het Noordbrabants Landschap
Coördinatiepunt Landschapsbeheer
Ing. J. Baan
Postbus 80
5076 ZH HAAREN

Brabantlaan 1
Postbus 90151
5200 MC 's-
Hertogenbosch
Telefoon (073) 681 28 12
Fax (073) 614 11 15
info@brabant.nl
www.brabant.nl
Bank ING 67.45.60.043

Onderwerp

Advies inzake Visie EVZ Diepenhoek (gemeente Someren)

Datum

14 september 2010

Ons kenmerk

A2010-4

Uw kenmerk

-

Contactpersoon

Oosterbeek

Directie

ECL

Telefoon

(073) 6812392

Fax

(073) 6807656

Bijlage(n)

1

E-mail

Eoosterbeek@brabant.nl

Geachte heer Baan,


In de vergadering van 22 september 2010 heeft de Adviescommissie voor ecologische verbindingzones de visie 'Landschapszone Diepenhoek' van het SRE besproken. Bijgaand treft u ons beoordelingsrapport over dit project aan.

De commissie adviseert u als volgt:

Akkoord met advies

Wij vertrouwen erop u hiermee van dienst te zijn geweest.

Namens de Adviescommissie voor
ecologische verbindingzones,


Drs. E.J. Oosterbeek
(Voorzitter)

Het provinciehuis is vanaf het centraal station bereikbaar met stadsbus, lijn 61 en 64, halte Provinciehuis of met de treintaxi.



Beoordelingsrapport Adviescommissie Ecologische Verbindingszones

Project: Landschapszone Diepenhoek (SRE – Someren)

Opmerkingen met betrekking tot de ecologische verbindingzone:

- De commissie constateert dat er bij de landschapszone Diepenhoek geen sprake is van een ecologische verbindingzone tussen twee natuurgebieden, maar dat het hier het verbinden van leefgebieden van resp. struweelvogels en weidevogels betreft. De keuze voor het inrichtingsmodel 'kleinschalig landschap' is daarom logisch.
- Het westelijk deel van de landschapszone richt zich op versterking van de groene elementen langs de bestaande (wegen)infrastructuur. Voor doelsoorten als de Roodborsttapuit en de Patrijs zijn echter ook zones op meer rustige plekken gewenst. Omvorming van de in het gebied aanwezige bosranden tot meer natuurlijke overgangen is daarvoor kansrijk. Deze optie zou daarom bij de verdere uitwerking van het plan meegenomen kunnen worden.
- Het oostelijk deel van de landschapszone betreft weidevogelgebied. Hier is het versterken van opgaande beplanting is hier niet gewenst; evt. het verwijderen van bestaande, minder waardevolle beplanting kan hier overwogen worden. Maarregelen gericht op het verbeteren van het habitat van weide- en akkervogels zijn hier vanzelfsprekend prima.

Opmerkingen met betrekking tot de beleidsregels:

- Geadviseerd wordt om voor de meer robuuste structuren het onderdeel EVZ vanuit de Beleidsregel in te zetten, maar voor de meer fijnmazige structuren gebruik te maken van het Groen Blauw Stimuleringskader. Daarmee kan het beheer van de fijnmazige structuren beter geregeld worden.
- Met inachtneming van bovenstaande komt dit project op basis van dit advies in aanmerking voor subsidiëring in het kader van de 'Beleidsregel subsidie natuur en landschap' – onderdeel 'ecologische verbindingzones', voor die onderdelen welke binnen deze beleidsregel passen.
- Concrete subsidieverzoeken dienen te worden ingediend bij het Coördinatiepunt Landschapsbeheer van Brabants Landschap. Eventuele subsidieverlening zal plaatsvinden volgens de daarvoor gebruikelijke procedures.

Opmerkingen met betrekking tot overige relevante zaken:

- nee

Eindoordeel:

- Akkoord zonder advies
- Akkoord met advies
- Akkoord onder voorwaarden met advies
- Niet Akkoord met advies
- Afwijzen met advies

St. het Noordbrabants Landschap
Coördinatiepunt Landschapsbeheer
Ing. J. Baan
Postbus 80
5076 ZH HAAREN

Brabantlaan 1
Postbus 90151
5200 MC 's-
Hertogenbosch
Telefoon (073) 681 28 12
Fax (073) 614 11 15
info@brabant.nl
www.brabant.nl
Bank ING 67.45.60.043

Onderwerp

Advies inzake Inrichtingsplan WILG Wintelre-Oerle (DLG)

Datum

14 oktober 2010

Ons kenmerk

A2010-6

Uw kenmerk

-

Contactpersoon

Oosterbeek

Directie

ECL

Telefoon

(073) 6812392

Fax

(073) 6807656

Bijlage(n)

1

E-mail

Eoosterbeek@brabant.nl

Geachte heer Baan,

In de vergadering van 22 september 2010 heeft de Adviescommissie voor ecologische verbindingzones het WILG-inrichtingsplan Wintelre-Oerle van de Dienst Landelijk Gebied besproken, voor zover dit de in dit plan opgenomen voorstellen voor ecologische verbindingzones en ontsnipperingsmaatregelen betreft. Bijgaand treft u ons beoordelingsrapport over dit project aan.


De commissie adviseert u als volgt:

Akkoord onder voorwaarde met advies

Als voorwaarde stellen wij dat bij de verdere uitwerking van het inrichtingsplan de maatregelen gericht op de doelsoort Knoflookpad bijzondere aandacht krijgen.

Wij vertrouwen erop u hiermee van dienst te zijn geweest.

Namens de Adviescommissie voor
ecologische verbindingzones,


Drs. E.J. Oosterbeek
(Voorzitter)

Het provinciehuis is vanaf het centraal station bereikbaar met stadsbus, lijn 61 en 64, halte Provinciehuis of met de treintaxi.



Beoordelingsrapport Adviescommissie Ecologische Verbindingszones

Project: WILG-inrichtingsplan Wintelre-Oerle (Dienst Landelijk Gebied)

Opmerkingen met betrekking tot de ecologische verbindingzone:

- De adviescommissie is op hoofdlijnen akkoord met het inrichtingsplan. Voor een aantal EVZ's wordt voorgesteld om deze via andere tracé's te realiseren dan die opgenomen in het Natuurgebiedsplan. Dit past echter naar onze mening binnen de indicatieve status van de aanduiding van EVZ's in het Natuurgebiedsplan. De huidige tracé's zijn hiervan een nadere uitwerking / concretisering. De adviescommissie kan instemmen met deze alternatieve tracé's.
- De adviescommissie vraagt expliciet aandacht voor de doelsoort Knoflookpad in relatie tot het leef- en voortplantingsgebied bij het Luizeven. De voorgestelde maatregelen zijn nog onvoldoende functioneel zijn voor het behoud en herstel van deze voor Brabant zeer zeldzame soort. Ook is de verbinding met het drogere bosgedeelte nog niet optimaal. Dit dient bij de verdere uitwerking van het inrichtingsplan daarom bijzondere aandacht te krijgen. Wij adviseren om daarbij RAVON te betrekken.

Opmerkingen met betrekking tot de beleidsregels:

- Met inachtneming van bovenstaande komt dit project op basis van dit advies in aanmerking voor subsidiëring in het kader van de 'Beleidsregel subsidie natuur en landschap' – onderdeel 'ecologische verbindingzones', voor die onderdelen welke binnen deze beleidsregel passen.
- Concrete subsidieverzoeken dienen te worden ingediend bij het Coördinatiepunt Landschapsbeheer van Brabants Landschap. Eventuele subsidieverlening zal plaatsvinden volgens de daarvoor gebruikelijke procedures.

Opmerkingen met betrekking tot overige relevante zaken:

- Uit de meegezonden stukken blijkt dat er binnen het inrichtingsplan ook sprake is van natuurcompensatie. Het wordt niet geheel duidelijk in hoeverre dit ook betrekking heeft op de realisatie van de ecologische verbindingzones. Om misverstanden te voorkomen wijzen wij erop dat planonderdelen welke betrekking hebben op natuurcompensatie niet subsidiabel zijn.

Eindoordeel:

- Akkoord zonder advies
- Akkoord met advies
- Akkoord onder voorwaarden met advies
- Niet Akkoord met advies
- Afwijzen met advies

St. het Noordbrabants Landschap
Coördinatiepunt Landschapsbeheer
Ing. J. Baan
Postbus 80
5076 ZH HAAREN

Brabantlaan 1
Postbus 90151
5200 MC 's-
Hertogenbosch
Telefoon (073) 681 28 12
Fax (073) 614 11 15
info@brabant.nl
www.brabant.nl
Bank ING 67.45.60.043

Onderwerp

Advies inzake Visie EVZ's Gilze-Rijen, Alphen-Chaam en Baarle-Nassau

Datum

14 oktober 2010

Ons kenmerk

A2010-7

Uw kenmerk

.

Contactpersoon

Oosterbeek

Directie

ECL

Telefoon

(073) 6812392

Fax

(073) 6807656

Bijlage(n)

1

E-mail

Eoosterbeek@brabant.nl

Geachte heer Baan,

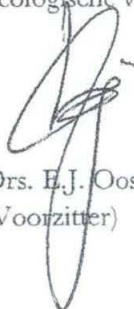
In de vergadering van 22 september 2010 heeft de Adviescommissie voor ecologische verbindingzones de visie voor de ecologische verbindingzones in de gemeenten Gilze-Rijen, Alphen-Chaam en Baarle-Nassau besproken. Bijgaand treft u ons beoordelingsrapport over dit project aan.

De commissie adviseert u als volgt:

Aanhouden. en de betreffende gemeenten verzoeken om de visie nog nader uit te werken.

Wij vertrouwen erop u hiermee van dienst te zijn geweest.

Namens de Adviescommissie voor
ecologische verbindingzones,



Drs. E.J. Oosterbeek
(Voorzitter)

Het provinciehuis is vanaf het centraal station bereikbaar met stadsbus, lijn 61 en 64, halte Provinciehuis of met de treintaxi.



Beoordelingsrapport Adviescommissie Ecologische Verbindingszones

Project: Visie EVZ's Gilze-Rijen, Alphen-Chaam en Baarle-Nassau

Opmerkingen met betrekking tot de ecologische verbindingzone:

In het rapport is veel informatie bijeengebracht, maar de integratie van deze informatie laat nog te wensen over. De gemaakte analyse is te globaal en algemeen om een goede beoordeling van dit plan mogelijk te maken. Dit betreft onder andere de volgende aspecten:

- Een nadere onderbouwing bij de keuze van de doelsoorten ontbreekt. In veel gevallen is de keuze bepaald op de Kamsalamander of de Boomkikker, terwijl deze soorten volgens de tabel op pag. 21-22 in de te verbinden gebieden niet voorkomen. Omdat deze soorten – en in het bijzonder de Boomkikker – hoge eisen stellen aan beheer en onderhoud, ligt het voor de hand om de keuze voor de doelsoorten in overleg met het Coördinatiepunt nog nader te bezien. Voor een tweetal EVZ's is de Beekprik als doelsoort opgenomen, terwijl uit hoofdstuk 3 en/of bijlage 1 ('Soortverspreiding') niet blijkt dat deze soort in het betreffende gebied voorkomen. De nuttige gegevens op de kaarten uit bijlage 1 (onder andere met betrekking tot de soortengroep insecten) zijn niet aantoonbaar gebruikt bij de analyse t.a.v. de doelsoorten, maar mogelijk wel relevant.
- Daarbij komen de bepaalde doelsoorten volgens pag. 22-23 niet altijd overeen met de genoemde doelsoorten in de uitwerkingen op pag. 35-74, waar soms extra doelsoorten worden toegevoegd. Soms worden in het streefbeeld soorten behandeld welke niet tot de doelsoorten behoren (bijv. pag. 49: bempje is geen doelsoort), of kloppen de omschrijvingen niet (bijv. pag. 48: 'Voor deze EVZ zijn de doelsoorten vinpootsalamander en bempje geselecteerd. Voor de kamsalamander geldt het inrichtingsmodel Nat kralensnoer.' Aan dit onderdeel is te weinig aandacht besteed.
- Per EVZ worden knelpunten, kansen en oplossingen genoemd, maar onduidelijk blijft wat dit voor consequenties heeft voor de verschillende trajecten. Dit aangezien de geschetste streefbeelden zeer algemeen en weinig onderscheidend zijn en daarmee (te) weinig zeggen over de specifieke oplossingen per EVZ. De gemaakte of te maken keuzes – en de overwegingen daarbij – zijn daardoor onduidelijk. Wat de genoemde knelpunten, kansen en oplossingen concreet betekenen voor de realisatie van de EVZ blijft vaag.
- Ook zijn (consequenties van) alternatief voorgestelde tracé's vaak nog onvoldoende uitgewerkt. Hoewel op het eerste gezicht niet onlogisch, is onduidelijk welke keuze er gemaakt wordt. Zo worden – als voorbeeld – op de pagina's 65 en 66 alternatieve tracés voorgesteld voor de Bremer/Reutsche Loop en de Reutsche Loop/Hollandse Bossen. In het eerste geval wordt geconstateerd: 'Wel dient minimaal 1 poel gerealiseerd te worden...' en in het tweede geval: 'De singel zou dan doorgetrokken moeten worden tot...' Onduidelijk blijft echter wat nu concreet het voorstel wordt. Wordt het tracé inderdaad verlegd en worden de daarvoor geldende voorwaarden gerealiseerd, en zo ja: waar? Dit zou helder in het rapport aangegeven moeten worden.

Samenvattend adviseert de adviescommissie met betrekking tot deze visie om per EVZ:

1. In overleg met het Coördinatiepunt Landschapsbeheer de analyse van de doelsoorten nader te bezien en te onderbouwen. De keuze daarbij niet te beperken tot alleen amfibieën en ook het ambitie-niveau aan te passen op haalbare resultaten. De inconsequenties in het rapport aanpassen.
2. De bijeengebrachte informatie (knelpunten, kansen, oplossingrichtingen door te vertalen naar een

concreet en onderbouwd voorstel per EVZ.

3. De voorstelde alternatieve tracé's nader toe te lichten, in die zin dat de keuzes – en de consequenties daarvan – helder en in concrete voorstellen worden verwoord.
4. De visie betreft een groot gebied. Realisatie van de in de visie opgenomen EVZ's zal een langere periode vergen. Daarom adviseert de Adviescommissie dat de visie wordt aangevuld met een globale planning waarin aangegeven staat met welke EVZ's of delen daarvan als eerste met de uitvoering zal worden gestart, en welke EVZ's voor de langere termijn voorzien zijn.

Opmerkingen met betrekking tot overige relevante zaken:

- Pag. 10 meldt: 'Delen van de gemeenten Gilze en Rijen, Alphen-Chaam en Baarle-Naussau de status van aardkundig waardevol gebied en heeft een hoge cultuurhistorie waarde (sic) ... Bij de verdere planvorming moet hiermee rekening worden gehouden.' Relevante informatie met betrekking tot archeologische, cultuurhistorische en aardkundige (bijv. 't Merske) waarden in het gebied worden echter niet gebruikt, en onduidelijk is hoe dit zal gebeuren. Deze informatie is eenvoudig toegankelijk via de provinciale website, en het verdient de aanbeveling om dit in het rapport te verwerken.
- De in het Provinciale Waterplan opgenomen EVZ van De Kievit naar Retsche Loop en verder ontbreekt in het plan.
- In het rapport is een goede opgave van ontsnipperingsknelpunten opgenomen. De uitvoeringskosten hiervan ontbreken in de begroting.
- De berekening van de beheerkosten per hectare zijn erg globaal en niet transparant. Het lijkt alsof er per hectare kosten dubbel berekend worden (bijv. niet iedere hectare betreft natuuroevers en/of poelen.) Onduidelijk is of met het hanteren van de normkosten uit het Groen Blauw Stimuleringskader ook de kosten voor inkomstenderving zijn meegerekend.

De adviescommissie om per EVZ adviseert om bovengenoemde opmerkingen in het rapport te verwerken.

Eindoordeel:

- Akkoord zonder advies
- Akkoord met advies
- Akkoord onder voorwaarden met advies
- Aanhouden met advies
- Afwijzen met advies

Evt. toelichting: -

St. het Noordbrabants Landschap
Coördinatiepunt Landschapsbeheer
Ing. J. Baan
Postbus 80
5076 ZH HAAREN

Brabantlaan 1
Postbus 90151
5200 MC 's-
Hertogenbosch
Telefoon (073) 681 28 12
Fax (073) 614 11 15
info@brabant.nl
www.brabant.nl
Bank ING 67.45.60.043

Onderwerp

Advies inzake Startnotitie Ecologische Verbindingszones Oosterhout

Datum

14-10-2010

Ons kenmerk

A2010-8

Uw kenmerk

Geachte heer Baan,

In de vergadering van 22 september 2010 heeft de Adviescommissie voor ecologische verbindingzones de Startnotitie 'Ecologische verbindingzones Oosterhout' besproken. Bijgaand treft u ons beoordelingsrapport over dit project aan.

Contactpersoon

Oosterbeek

Directie

ECL

Telefoon

(073) 6812392

Fax

(073) 6807656

Bijlage(n)

1

E-mail


Eoosterbeek@brabant.nl

De commissie adviseert u als volgt:

Akkoord met advies

Wij vertrouwen erop u hiermee van dienst te zijn geweest.

Namens de Adviescommissie voor
ecologische verbindingzones,



Drs. E.J. Oosterbeek
(Voorzitter)

Het provinciehuis is vanaf
het centraal station bereik-
baar met stadsbus, lijn 61
en 64, halte Provinciehuis
of met de treintaxi.



Beoordelingsrapport Adviescommissie Ecologische Verbindingszones

Project: Startnotitie Ecologische Verbindingszones Oosterhout (gemeente Oosterhout)

Opmerkingen met betrekking tot de ecologische verbindingzone:

- Akkoord met in de Startnotitie uiteengezette visie op de ecologische verbindingzone.

Opmerkingen met betrekking tot de beleidsregels:

- Met inachtneming van bovenstaande komt dit project op basis van dit advies in aanmerking voor subsidiëring in het kader van de 'Beleidsregel subsidie natuur en landschap' – onderdeel 'ecologische verbindingzones', voor die onderdelen welke binnen deze beleidsregel passen.
- Het ambitieniveau is hoog. De adviescommissie wijst erop dat EVZ-projecten subsidiabel zijn voor een breedte van maximaal gemiddeld 25 meter in het landelijk gebied, en maximaal gemiddeld 50 meter in stedelijk (uitbreidings-)gebied. In stedelijk gebied is het principe 'rood betaalt voor groen' van toepassing. De adviescommissie adviseert om in overleg met het Coördinatiepunt Landschapsbeheer nader vast te stellen welke delen van het plan voor subsidie in het kader van de Beleidsregel subsidie natuur en landschap in aanmerking komen.
- Concrete subsidieverzoeken dienen te worden ingediend bij het Coördinatiepunt Landschapsbeheer van Brabants Landschap. Eventuele subsidieverlening zal plaatsvinden volgens de daarvoor gebruikelijke procedures.

Opmerkingen met betrekking tot overige relevante zaken:

- In de visie wordt voorgesteld om de inrichting van de EVZ langs het Wilhelminakanaal te laten vervallen. De adviescommissie is met de provincie (brief d.d. 14 december 2007) van mening dat het Wilhelminakanaal een belangrijke oost-west-verbinding vormt en daarom als EVZ gehandhaafd dient te blijven. Duidelijk is dat het niet mogelijk is om binnen het stedelijk gebied daarvoor een breedte van 50 meter te reserveren. Wel de adviescommissie pleit ervoor om binnen de bestaande situatie de mogelijkheden die er zijn om het ecologisch functioneren aanwezig zijn daar waar mogelijk te benutten.

Eindoordeel:

- Akkoord zonder advies
- Akkoord met advies
- Akkoord onder voorwaarden met advies
- Niet Akkoord met advies
- Afwijzen met advies

Evt. toelichting: -

Gemeente Roosendaal
Afdeling beleid t.a.v. S. Oerlemans
Postbus 5000
4700 KA ROOSENDAAL

Brabantlaan 1
Postbus 90151
5200 MC 's-
Hertogenbosch
Telefoon (073) 681 28 12
Fax (073) 614 11 15
info@brabant.nl
www.brabant.nl
Bank ING 67.45.60.043

Onderwerp

Advies inzake EVZ Omloop en Molenbeek

Datum

14 oktober 2010

Ons kenmerk

A2010-9

Uw kenmerk

-

Contactpersoon

Oosterbeek

Directie

ECL

Telefoon

(073) 6812392

Fax

(073-680) 7656

Bijlage(n)

-

E-mail

Eoosterbeek@brabant.nl

Geachte heer Oerlemans ,

In de vergadering van 22 september heeft de Adviescommissie voor ecologische verbindingzones uw notitie over de ontwikkeling van de EVZ-Molenbeek Noord in Roosendaal besproken. Hierin verzoekt u ons een uitspraak te doen over uw voorstel om de EVZ door Roosendaal te verleggen van de Omloop (huidige tracé) naar de Molenbeek. Voorafgaande aan onze vergadering heeft u dit voorstel tijdens een veldbezoek nog nader toegelicht.

In onze vergadering hebben wij geconcludeerd dat de Molenbeek de potentie heeft om als volwaardige EVZ te kunnen functioneren. Het voorstel om de huidige EVZ die het tracé van de Omloop volgt te verplaatsen naar de Molenbeek stuit bij onze commissie niet op bezwaren. Wel pleiten wij ervoor om de actuele natuurwaarden van de Omloop zo goed mogelijk in stand te houden. Dit door het voeren van een goed en op het behoud van ecologische kwaliteiten gericht beheer.

Hierbij merken wij het volgende op:

1. Met betrekking tot de besluitvorming over het al dan niet verplaatsen van het EVZ-tracé heeft de adviescommissie alleen een adviserende rol, geen besluitvormende rol.
2. De uitvoeringskosten voor het tracé langs de Molenbeek zijn hoger dan die voor het tracé langs de Omloop. De adviescommissie is van mening dat deze meerkosten onderdeel zouden moeten zijn van de exploitatie van de stedebouwkundige ontwikkelingen langs het traject (principe van 'rood betaalt voor groen'). Verbetering van de woon- en leefomgeving is immers één van de hoofdargumenten om voor dit alternatieve tracé te kiezen.

Het provinciehuis is vanaf het centraal station bereikbaar met stadsbus, lijn 61 en 64, halte Provinciehuis of met de treintaxi.



Een afschrift van dit advies hebben wij aan het Coördinatiepunt Landschapsbeheer van Brabants Landschap toegezonden. Wij wijzen u erop dat een eventuele subsidieaanvraag bij deze instantie kan worden ingediend. Mede op basis van dit advies zal uw aanvraag beoordeeld worden.

Wij vertrouwen erop u hiermee van dienst te zijn geweest.

Namens de Adviescommissie voor
ecologische verbindingzones,



Drs. E.J. Oosterbeek
(Voorzitter)

De Provinciale Adviescommissie voor ecologische verbindingzones adviseert Gedeputeerde Staten over visies of inrichtingsplannen voor ecologische verbindingzones en ontsnipperingsprojecten welke in het kader van de beleidsregels voor subsidiëring van natuur- en landschapsbeheer 2003 ter subsidiëring worden ingediend, alsook vergelijkbare projecten welke aan de provincie ter toetsing worden voorgelegd. De commissie hanteert daarbij ondermeer de "Leidraad realisering ecologische verbindingzones" uit 1996 als kader. De commissie bestaat uit vertegenwoordigers van de provincie Noord-Brabant, de Directie Zuid van het Ministerie van LNV, Stichting Het Noordbrabants Landschap, de Dienst Landelijk Gebied, Rijkswaterstaat en een onafhankelijke deskundige voor natuur en landschap. Het advies van de commissie is bepalend voor de beschikkingen die door de Stichting Het Noordbrabants Landschap worden afgegeven.